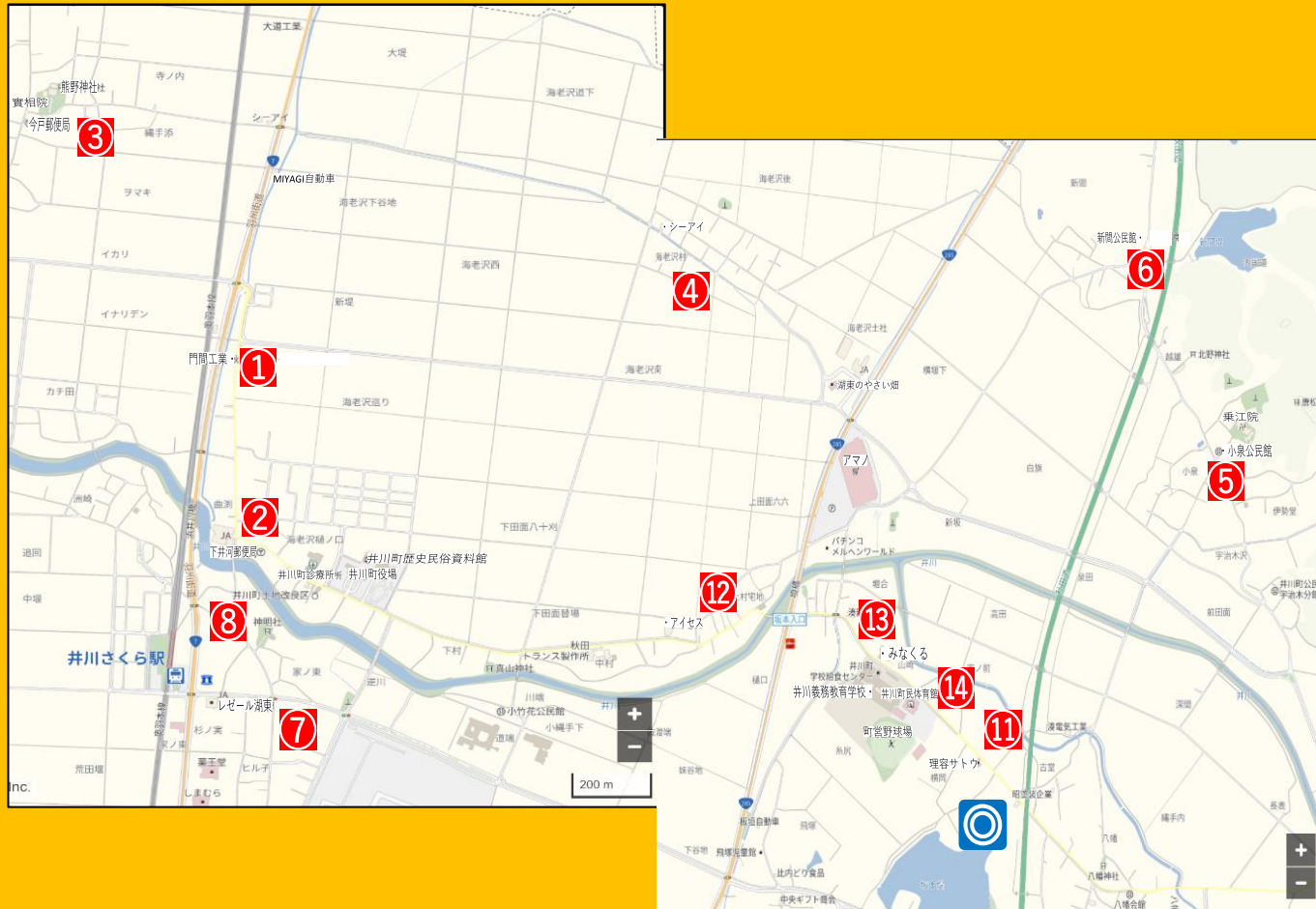


井川義務教育学校 通学路安全対策箇所一覧表

令和6年3月現在



- ①門間工業前 北の又井川線
- ②下井河郵便局付近
- ③實相院付近
- ④海老沢公民館付近
- ⑤小泉公民館付近交差点

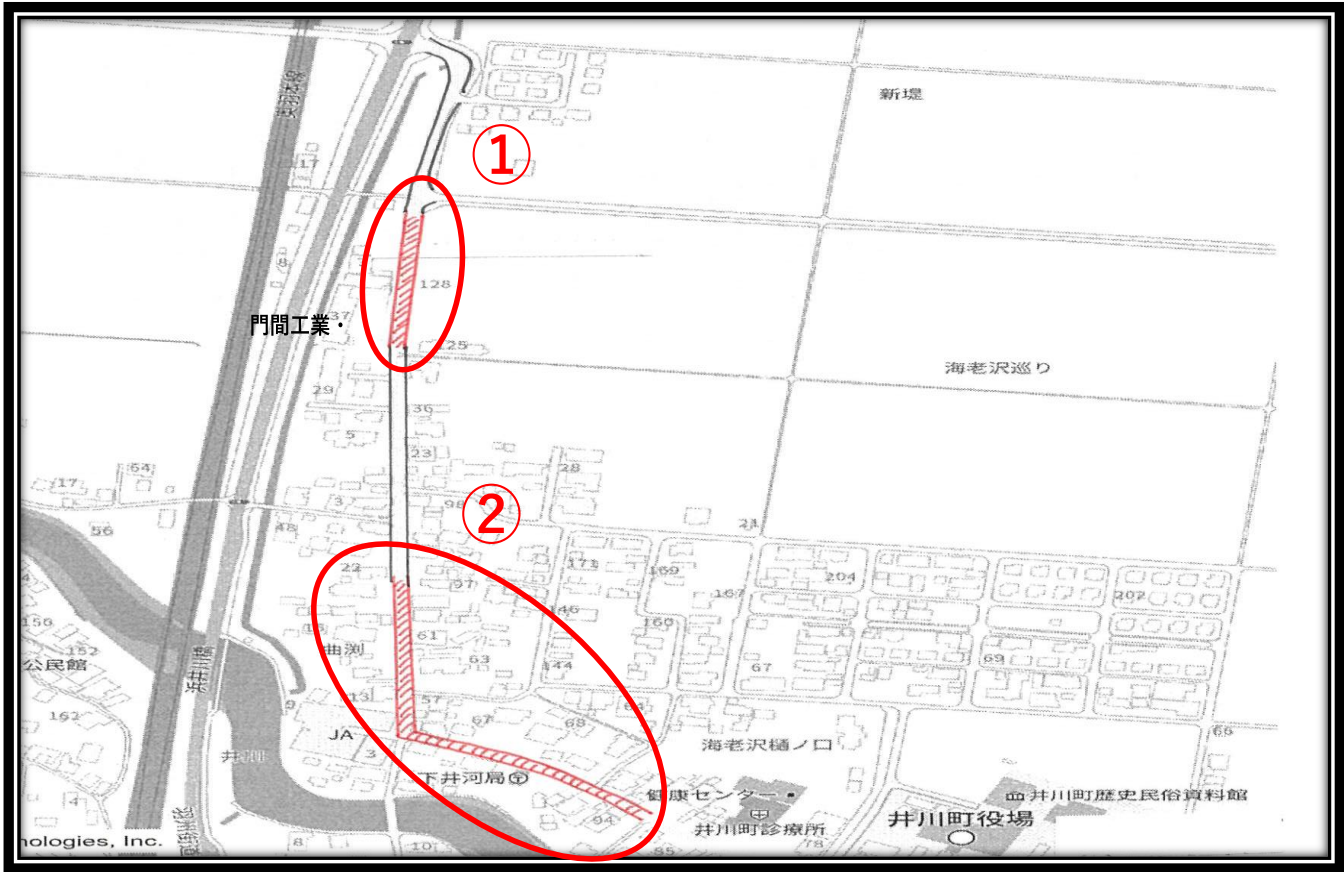
- ⑥新間公民館付近Y字路
- ⑦スナック絵夢付近交差点
- ⑧神明社付近
- ⑨仲台公民館付近交差点
- ⑩三幸商店(井内簡易郵便局)付近

- ⑪理容サトウ付近
- ⑫館の本橋から(株)アイセスまで
- ⑬井川義務教育学校前
- ⑭井川町民体育館
- ◎対策済箇所 横岡地内

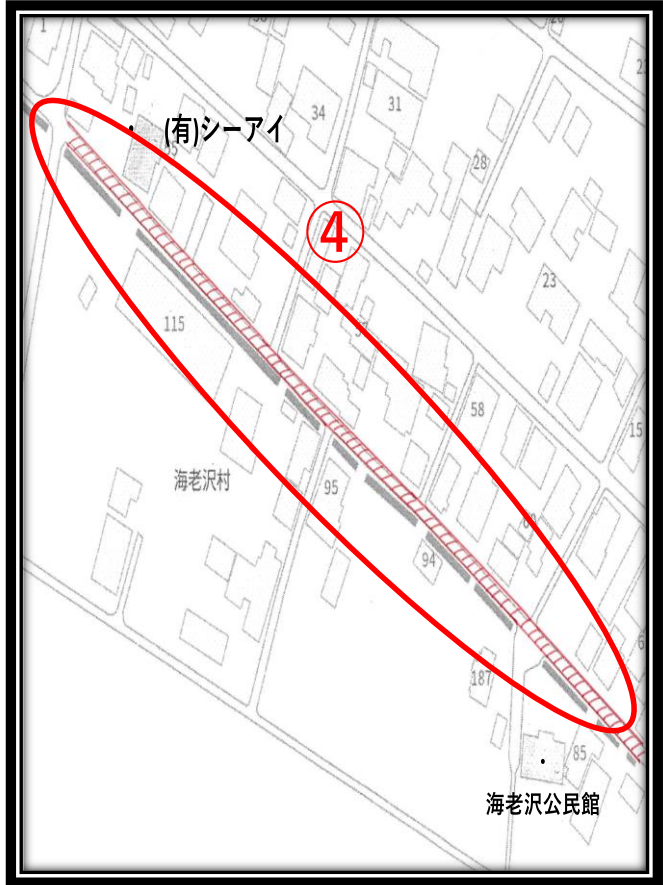
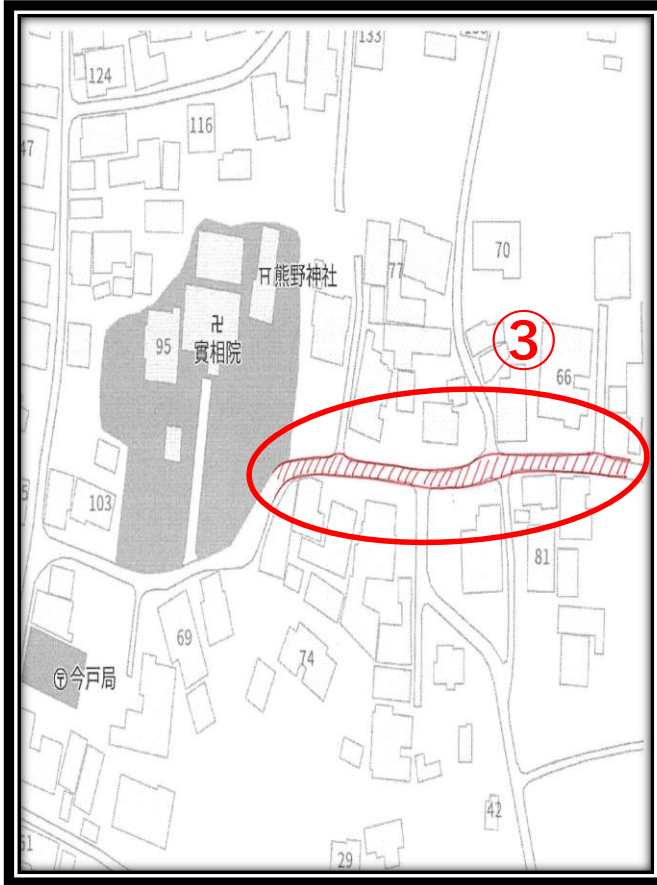
井川義務教育学校の通学路安全対策箇所一覧表です。

詳細は井川義務教育学校HP→学校の概要→その他→お知らせ・連絡等→令和6年3月「通学路安全対策箇所一覧」をご覧ください。

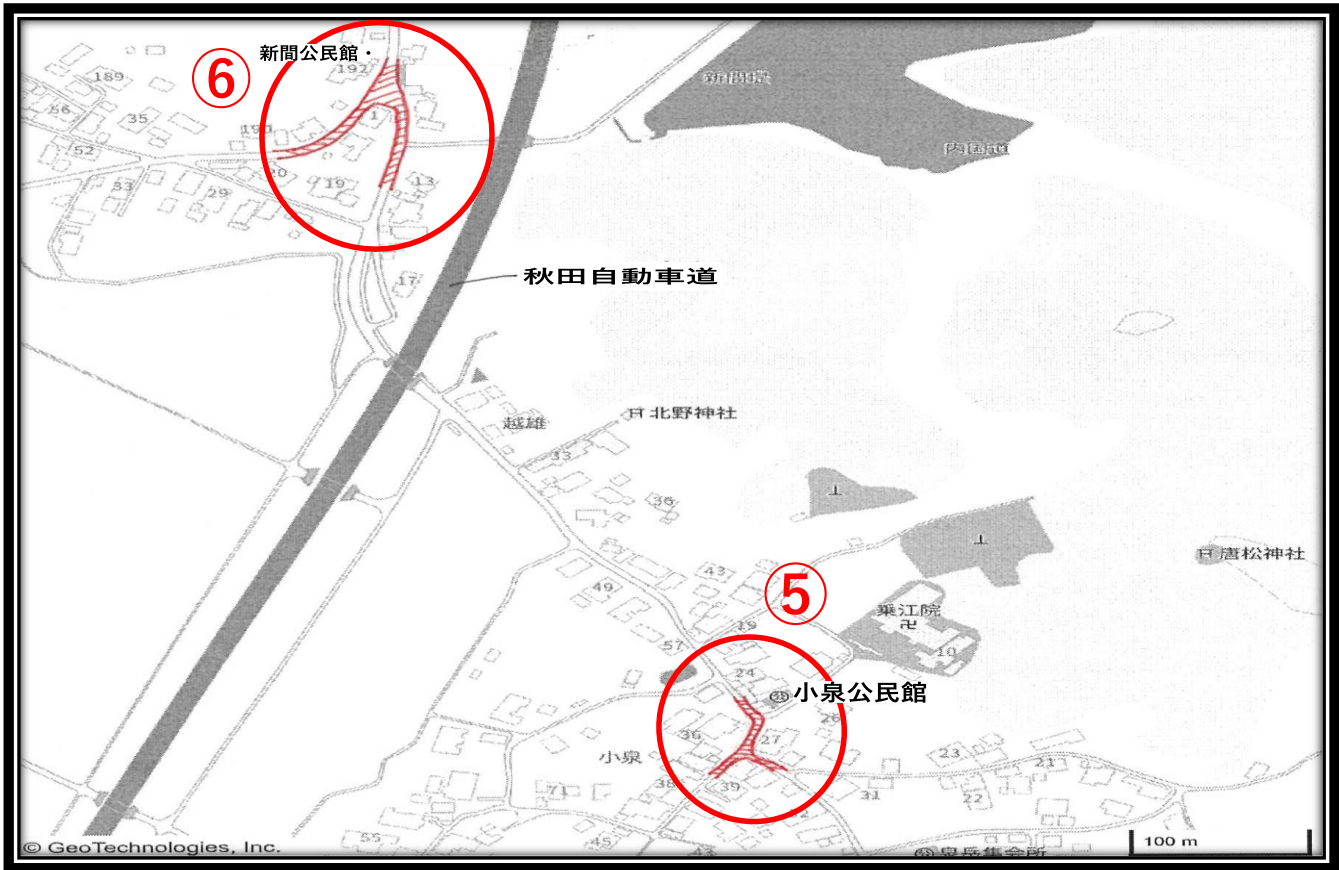
児童生徒だけでなくご家族や地域の皆様も危険箇所について確認や話題にしてみてください。みんなで井川の安全を守りましょう！





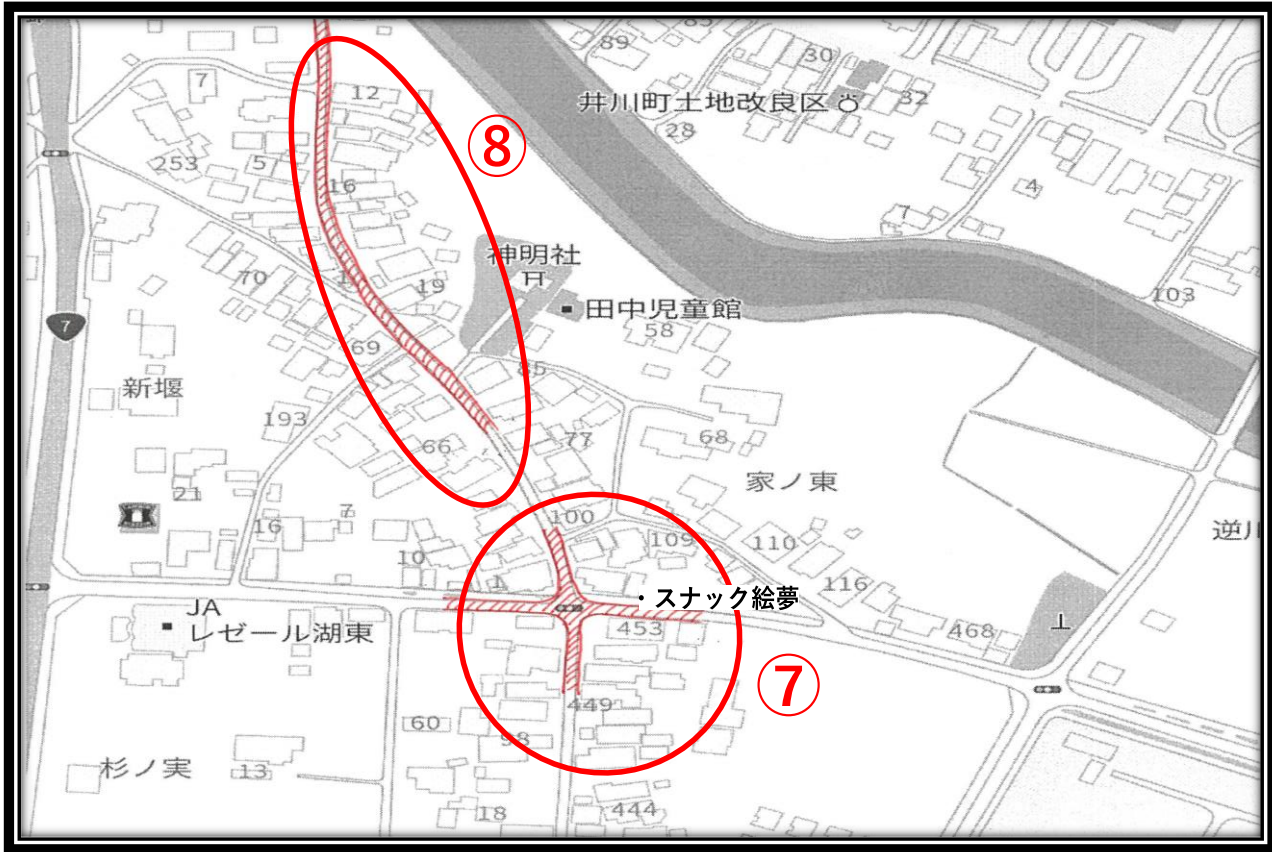
危険箇所	危険である理由
<p>①門間工業前 北の又井川線</p> 	<ul style="list-style-type: none"> ・スクールバス乗降場所まで側溝側に歩道がなく、路側帯と歩道の上にガードレールが設置されていない。 ・登下校時間帯の車両交通量が多い。
<p>②下井河郵便局付近</p> 	<p>危険である理由</p> <ul style="list-style-type: none"> ・スクールバス乗降場所まで、登下校時間帯の車両交通量が多いが歩道が設置されていない。
<p>対策内容</p> <p>安全教育</p> <ul style="list-style-type: none"> ・通行車両や側溝側に注意しながら歩きましょう。 	<p>対策内容</p> <p>安全教育</p> <ul style="list-style-type: none"> ・通行車両に注意しながら歩きましょう。



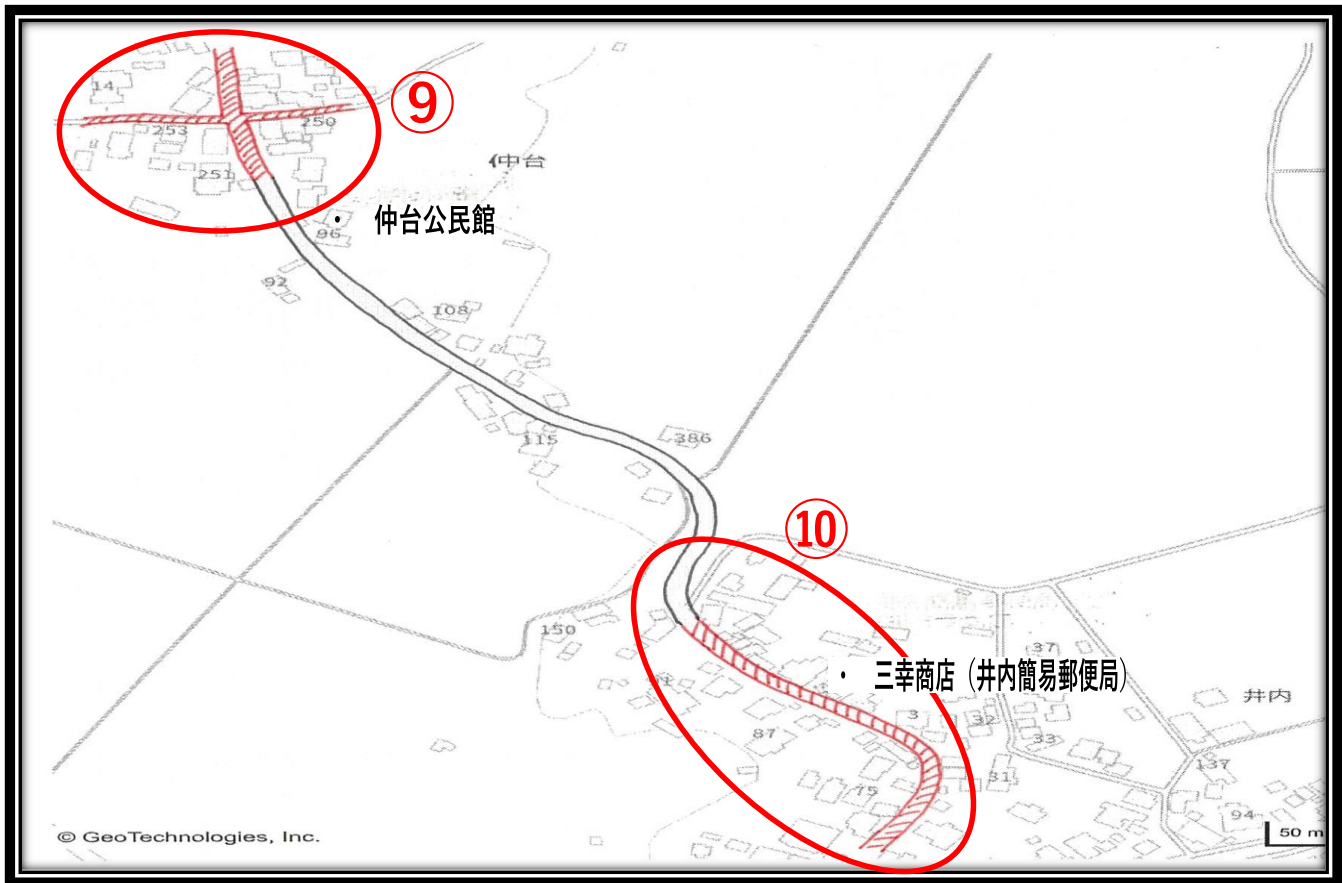
危険箇所	危険である理由
<p>③ 實相院付近</p> 	<p>・スクールバス乗降場所までの道路幅が狭く歩道が設置されていない。</p> <p>対策内容</p> <p>安全教育 ・通行車両に注意しながら歩きましょう。</p>
<p>④ 海老沢公民館付近</p> 	<p>危険である理由</p> <p>・スクールバス乗降場所までの道路幅が狭く歩道が設置されていない。 ・道路沿いに大型用水路がある。</p> <p>対策内容</p> <p>安全教育 ・通行車両や用水路に注意しながら歩きましょう。</p>





危険箇所	危険である理由
<p>⑤小泉公民館付近交差点</p> 	<p>・スクールバス乗降場所まで、道路幅の狭い交差点で見通しが悪く歩道が設置されていない。</p> <p style="text-align: center;">対策内容</p> <p>安全教育 ・通行車両に注意しながら歩きましょう。 ・左右をよく確認しましょう。</p>
<p>⑥新聞公民館付近Y字路</p> 	<p style="text-align: center;">危険である理由</p> <p>・スクールバス乗降場所までの道路がY字路で見通しが悪い。</p> <p style="text-align: center;">対策内容</p> <p>安全教育 ・通行車両に注意しながら歩きましょう。 ・道路を渡る時は横断歩道を歩きましょう。</p>





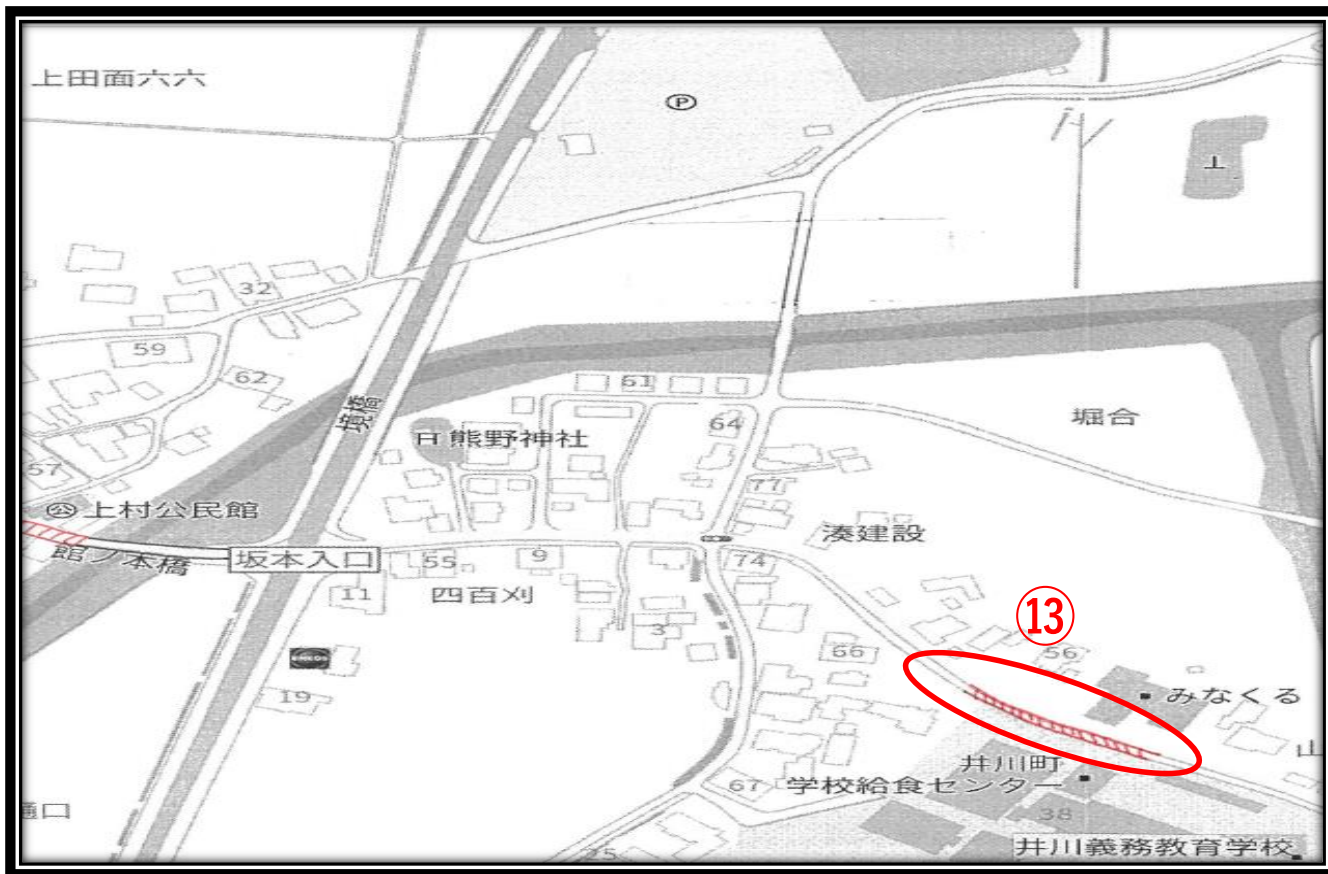
危険箇所	危険である理由
<p>⑦スナック絵夢付近交差点</p> 	<p>危険である理由</p> <ul style="list-style-type: none"> ・スクールバス乗降場所までの道路が見通しが悪い。 ・登下校時間帯の車両交通量が多い。 <p>対策内容</p> <p>安全教育</p> <ul style="list-style-type: none"> ・通行車両に注意しながら歩きましょう。 ・道路を渡る時は、信号を確認して横断歩道を歩きましょう。
<p>⑧神明社付近</p> 	<p>危険である理由</p> <ul style="list-style-type: none"> ・スクールバス乗降場所までの道路が見通しが悪い。 <p>対策内容</p> <p>安全教育</p> <ul style="list-style-type: none"> ・通行車両に注意しながら歩きましょう。



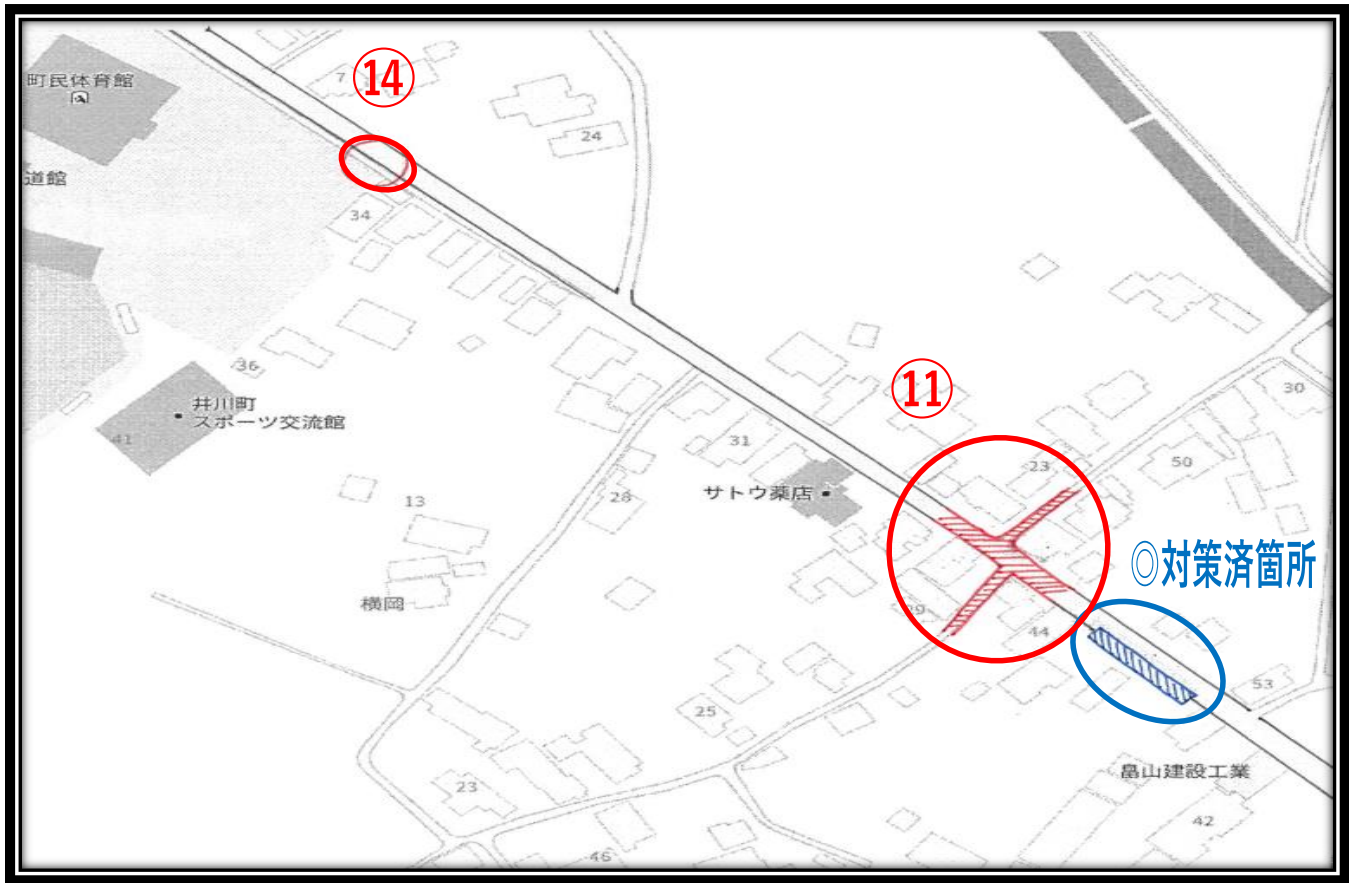
危険箇所	危険である理由
<p>⑨仲台公民館付近交差点</p> 	<p>危険である理由</p> <ul style="list-style-type: none"> ・スクールバス乗降場所までの道路が見通しが悪い。 <p>対策内容</p> <p>安全教育</p> <ul style="list-style-type: none"> ・通行車両に注意しながら歩きましょう。 ・左右をよく確認しましょう。
<p>⑩三幸商店(井内簡易郵便局)付近</p> 	<p>危険である理由</p> <ul style="list-style-type: none"> ・スクールバス乗降場所までの道路幅が狭く歩道が設置されていない。 <p>対策内容</p> <p>安全教育</p> <ul style="list-style-type: none"> ・通行車両に注意しながら歩きましょう。



危険箇所	危険である理由
<p>①理容サトウ付近</p> 	<ul style="list-style-type: none"> ・道路幅が狭く、登下校時間帯の車両交通量が多い。 ・道路の見通しが悪い。 <p style="text-align: center;">対策内容</p> <p>安全教育</p> <ul style="list-style-type: none"> ・通行車両に注意しながら歩きましょう。 ・左右をよく確認しましょう。
<p>②館の本橋から(株)アイセスまで</p> 	<p style="text-align: center;">危険である理由</p> <ul style="list-style-type: none"> ・スクールバス乗降場所までの道路幅が狭く、歩道が設置されていない。 ・登下校時間帯の車両交通量が多い。 <p style="text-align: center;">対策内容</p> <p>道路設置者(暫定対策)</p> <ul style="list-style-type: none"> ・車道と歩道の区別を通行車両からも認識できるようにグリーンベルトを施行。 <p>安全教育</p> <ul style="list-style-type: none"> ・通行車両に注意しながらグリーンベルトを歩きましょう。



危険箇所	危険である理由
<p data-bbox="73 1146 427 1191">⑬井川義務教育学校前</p> 	<p data-bbox="884 1198 1461 1272">・歩道脇に設置されたガードパイプが途中からない。</p> <p data-bbox="1129 1332 1238 1361">対策内容</p> <p data-bbox="884 1397 1366 1563">安全教育 ・周囲に注意しながら歩きましょう。 道路設置者に改善要望として、ガードパイプの設置を申請しています。</p>
<p data-bbox="73 1592 427 1637">⑬井川義務教育学校前</p> 	<p data-bbox="1086 1599 1278 1628">危険である理由</p> <p data-bbox="884 1688 1310 1718">・歩道に亀裂による段差がある。</p> <p data-bbox="1129 1778 1238 1807">対策内容</p> <p data-bbox="884 1843 1342 2009">安全教育 ・周囲に注意しながら歩きましょう。 道路設置者に改善要望として、歩道の改修を申請しています。</p>



危険箇所	危険である理由
<p>⑭井川町民体育館前</p> 	<p>・歩道上に設置された電柱が通行の妨げになる可能性がある。</p>
<p>◎対策済箇所 横岡地内</p>	<p>対策内容</p>
<div style="display: flex; justify-content: space-around;"> <div style="text-align: center;">  <p>対策前</p> </div> <div style="text-align: center;">  <p>対策後</p> </div> </div>	<p>対策内容</p> <p>道路設置者(対策済)</p> <p>・歩道脇に設置されたデリネータを撤去し、転落防止用ガードパイプを設置した。</p>