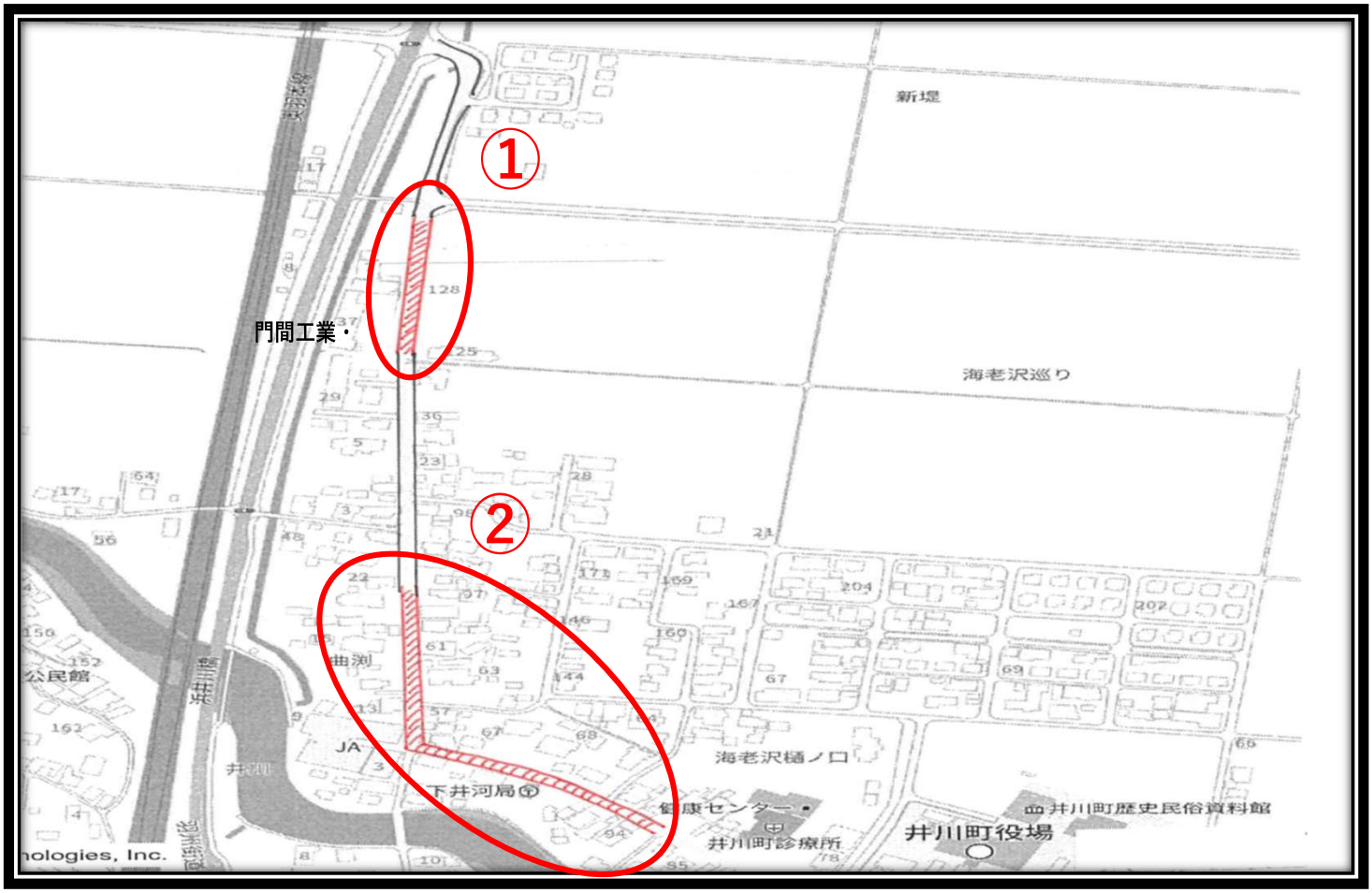

危険箇所	危険である理由
①門間工業前　北の又井川線 	・スクールバス乗降場所まで側溝側に歩道がなく、路側帯と歩道の間にガードレールが設置されていない。 ・登下校時間帯の車両交通量が多い。
	対策内容
	安全教育 ・通行車両や側溝側に注意しながら歩きましょう。
②下井河郵便局付近 	危険である理由
	・スクールバス乗降場所まで、登下校時間帯の車両交通量が多いが歩道が設置されていない。
	対策内容
	安全教育 ・通行車両に注意しながら歩きましょう。

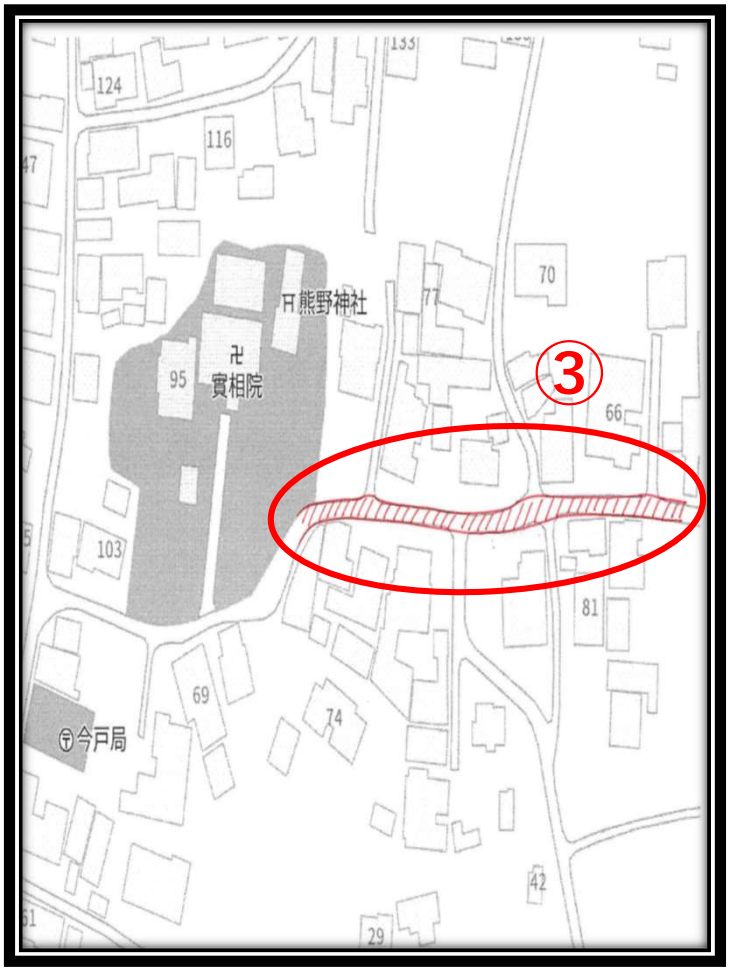

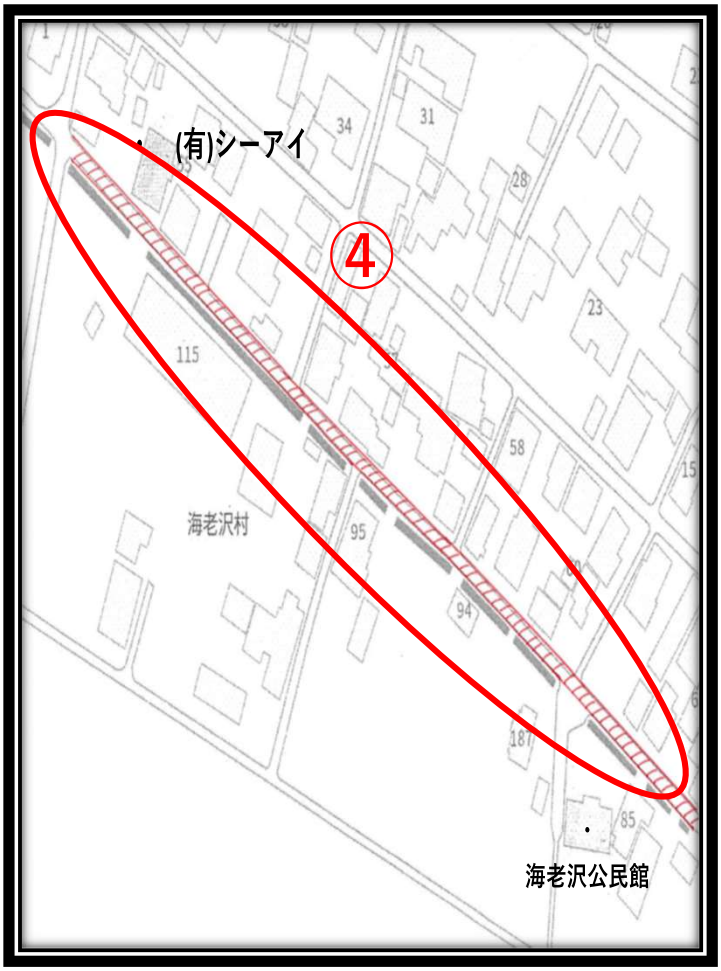

危険箇所	危険である理由
③實相院付近 	・スクールバス乗降場所までの道路幅が狭く歩道が設置されていない。 対策内容 安全教育 ・通行車両に注意しながら歩きましょう。
④海老沢公民館付近 	危険である理由 ・スクールバス乗降場所までの道路幅が狭く歩道が設置されていない。 ・道路沿いに大型用水路がある。 対策内容 安全教育 ・通行車両や用水路に注意しながら歩きましょう。

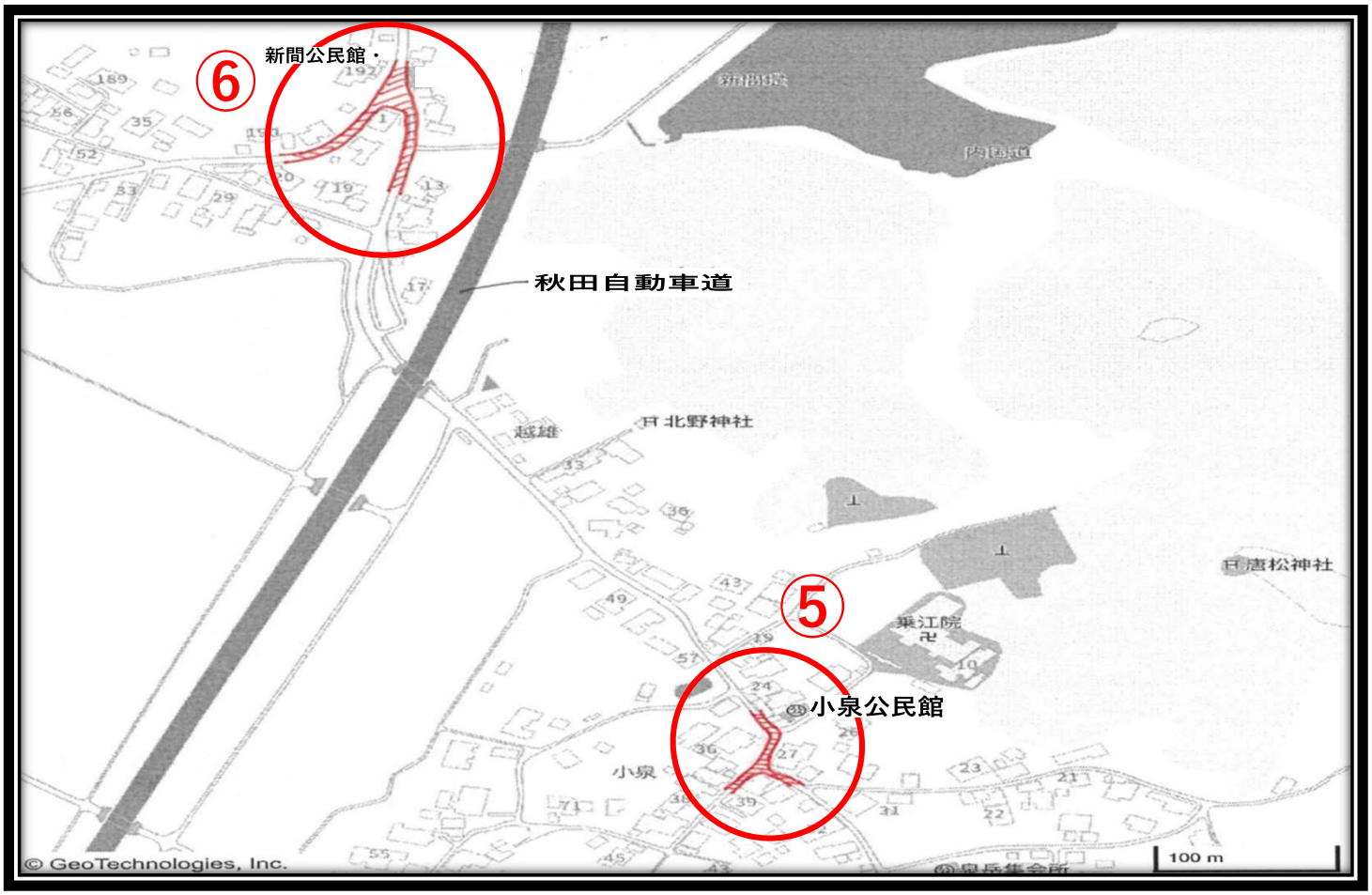

危険箇所	危険である理由
⑤小泉公民館付近交差点 	・スクールバス乗降場所まで、道路幅の狭い交差点で見通しが悪く歩道が設置されていない。 対策内容 安全教育 ・通行車両に注意しながら歩きましょう。 ・左右をよく確認しましょう。
⑥新間公民館付近Y字路 	危険である理由 ・スクールバス乗降場所までの道路がY字路で見通しが悪い。 対策内容 安全教育 ・通行車両に注意しながら歩きましょう。 ・道路を渡る時は横断歩道を歩きましょう。

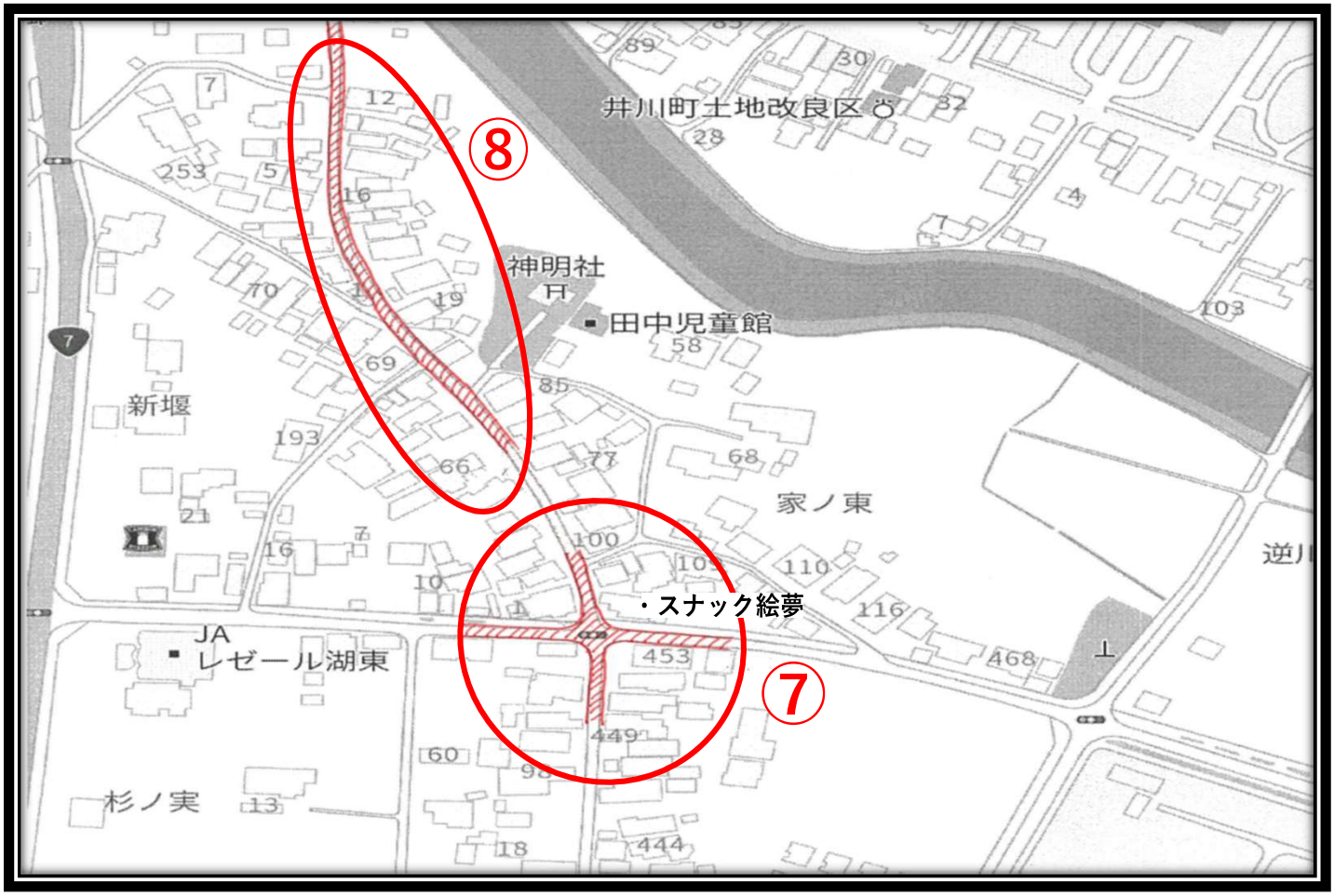

危険箇所	危険である理由
⑦スナック絵夢付近交差点 	・スクールバス乗降場所までの道路が見通しが悪い。 ・登下校時間帯の車両交通量が多い。
	対策内容
	安全教育 ・通行車両に注意しながら歩きましょう。 ・道路を渡る時は、信号を確認して横断歩道を歩きましょう。
⑧神明社付近 	危険である理由
	・スクールバス乗降場所までの道路が見通しが悪い。
	対策内容
	安全教育 ・通行車両に注意しながら歩きましょう。

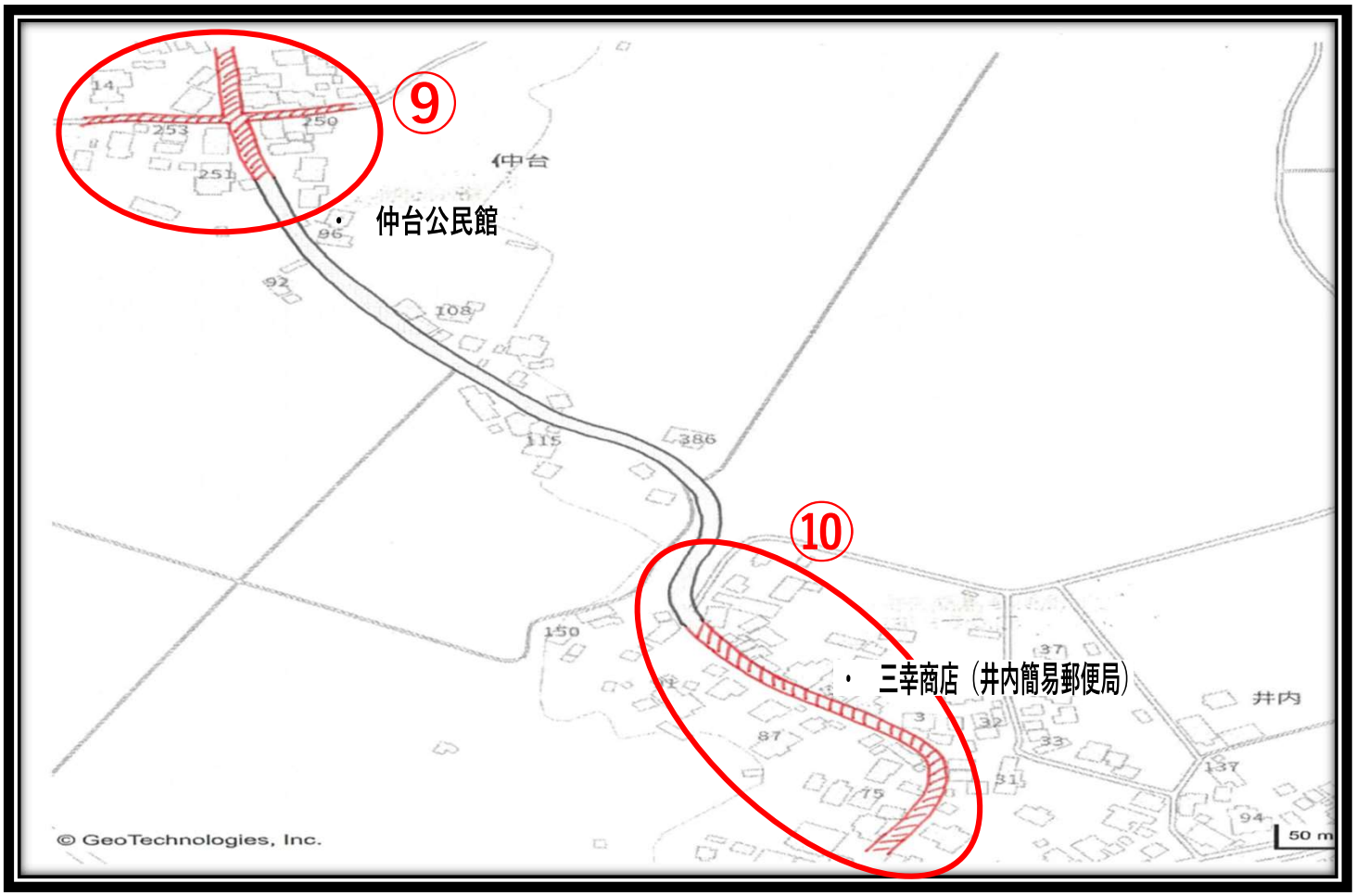

危険箇所	危険である理由
⑨仲台公民館付近交差点 	・スクールバス乗降場所までの道路が見通しが悪い。 対策内容 安全教育 ・通行車両に注意しながら歩きましょう。 ・左右をよく確認しましょう。
⑩三幸商店(井内簡易郵便局)付近 	危険である理由 ・スクールバス乗降場所までの道路幅が狭く歩道が設置されていない。 対策内容 安全教育 ・通行車両に注意しながら歩きましょう。

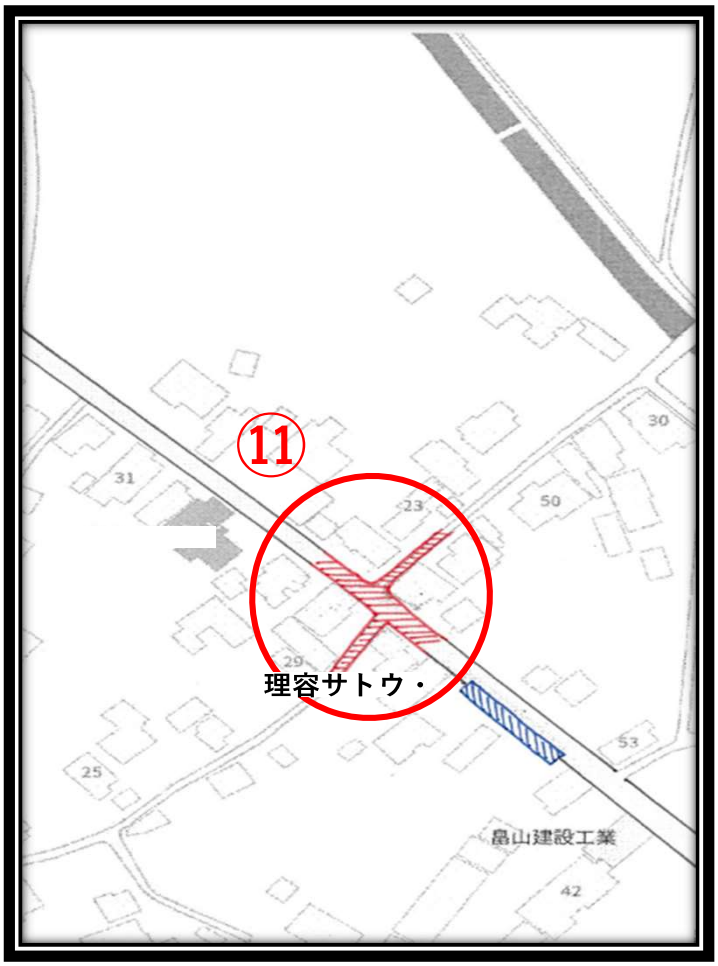



危険箇所	危険である理由
⑪理容サトウ付近 	・道路幅が狭く、登下校時間帯の車両交通量が多い。 ・道路の見通しが悪い。 **対策内容** 安全教育 ・通行車両に注意しながら歩きましょう。 ・左右をよく確認しましょう。
⑫舘の本橋から㈱アイセスまで 	**危険である理由** ・スクールバス乗降場所までまでの道路幅が狭く、歩道が設置されていない。 ・登下校時間帯の車両交通量が多い。 **対策内容** 道路設置者(暫定対策) ・車道と歩道の区別を通行車両からも認識できるようにグリーンベルトを施行。 安全教育 ・通行車両に注意しながらグリーンベルトを歩きましょう。

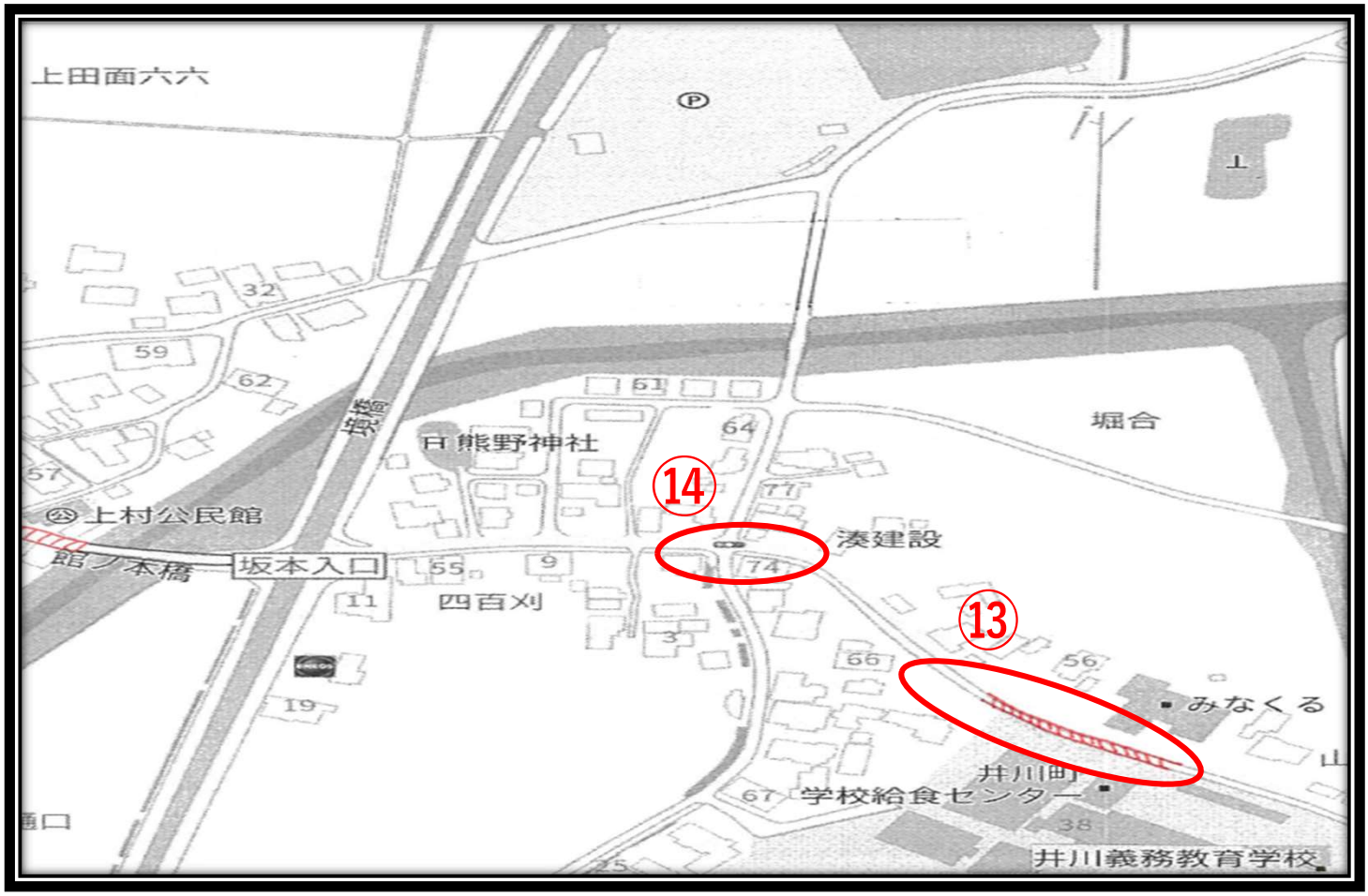

危険箇所	危険である理由
⑬井川義務教育学校前  	・歩道脇に設置されたガードパイプが途中からない。 ・歩道上に亀裂による段差がある。
	対策内容
	安全教育 ・周囲に注意しながら歩きましょう。 道路設置者に改善要望として、 ガードパイプの設置、歩道の改修を申請する。
⑭旧県道坂本十字路信号機前 	
	交差点での信号待ちの際、車道側にはみ出して待つことがある。
	対策内容
	安全教育 ・周囲に注意しながら待ちましょう。



危険箇所	危険である理由
⑮井川町民体育館前 	・歩道上に設置された電柱が通行の妨げになる可能性がある。 対策内容 安全教育 ・周囲に注意しながら歩きましょう。
⑯横岡地区 	危険である理由 ・歩道が途中から途切れている。 対策内容 安全教育 ・周囲に注意しながら歩きましょう。 （道路設置者）現地調査を実施の上、歩道の設置を検討中。